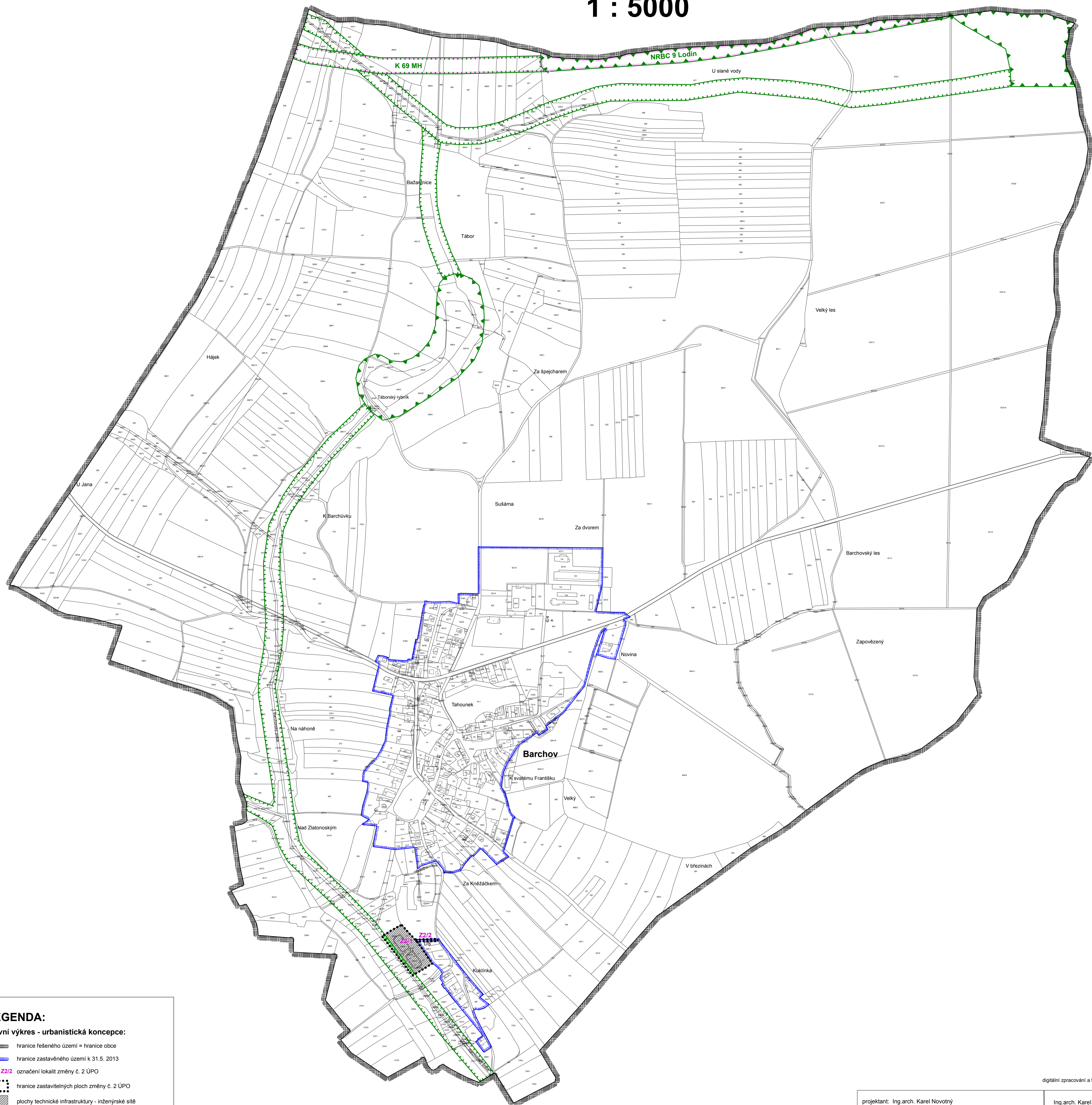


Změna č.2 ÚPO Barchov












Hlavní výkres


1 : 5000



LEGENDA:

Hlavní výkres - urbanistická koncepce:

-  hranice řešeného území = hranice obce
-  hranice zastavěného území k 31.5. 2013
-  Z2/1, Z2/2 označení lokalit změny č. 2 ÚPO
-  hranice zastavitelných ploch změny č. 2 ÚPO
-  plochy technické infrastruktury - inženýrské sítě
-  plochy zeleně ochranné a izolační
-  plochy dopravní infrastruktury - silniční
-  ÚSES - nadregionální biocentrum
-  ÚSES - nadregionální biokoridor
-  ÚSES - lokální biocentrum
-  ÚSES - lokální biokoridor

digitální zpracování a tisk 

projektant: Ing.arch. Karel Novotný	Ing.arch. Karel Novotný autORIZOVANÝ architekt Brodčikova 1684 Hradec Králové 12
pořizovatel: Městský úřad Nový Bydžov	
objednatel: Obec Barchov	datum: červen 2013
	měřítko: 1: 5000
Změna č. 2 ÚPO BARCHOV	
Hlavní výkres	
2	