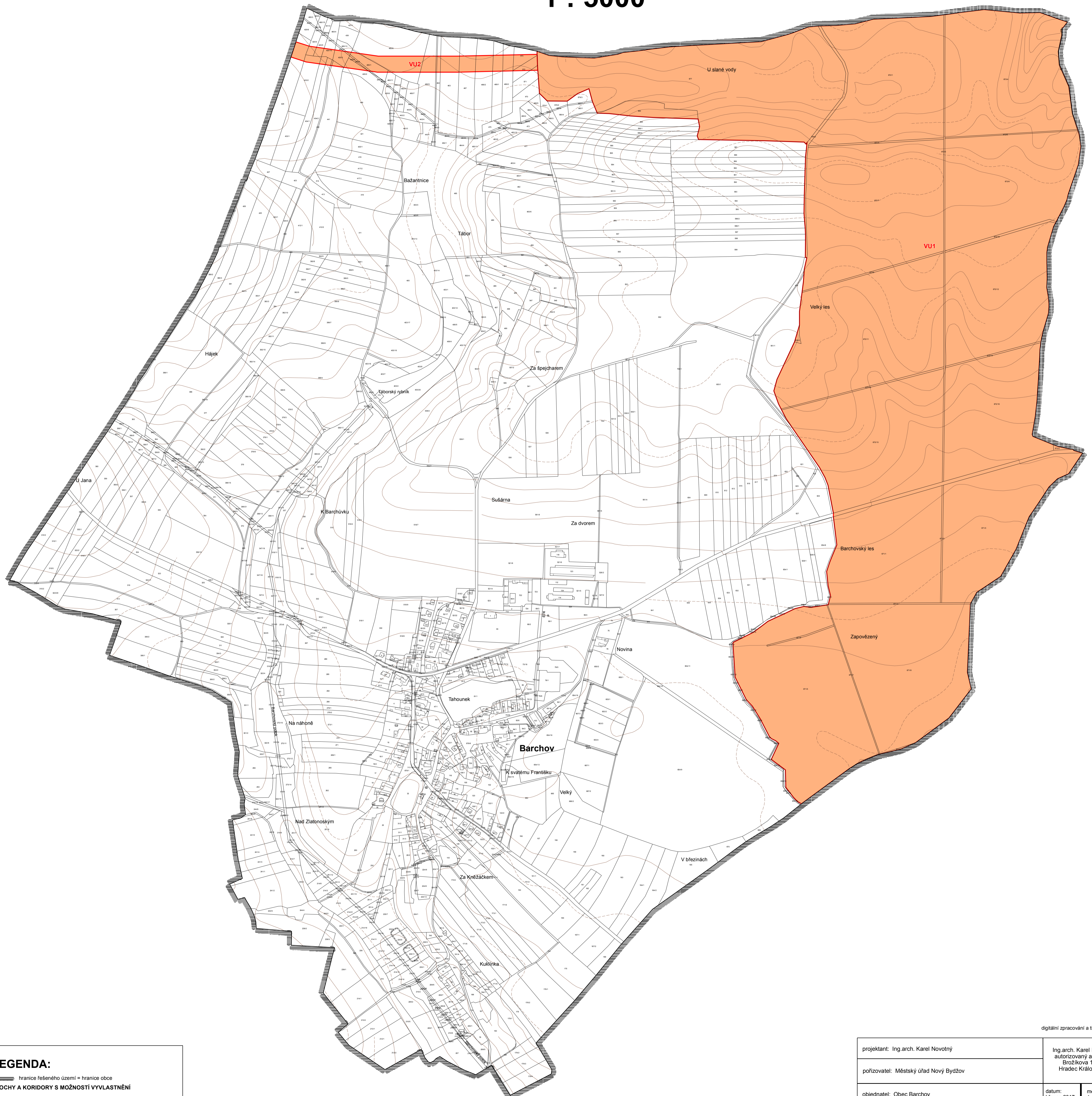



Územní plán Barchov

Výkres veřejně prospěšných staveb, opatření a asanací

1 : 5000





digitální zpracování a tisk 

LEGENDA:

hranice řešeného území = hranice obce
PLOCHY A KORIDORY S MOŽNOSTÍ VYVLASTNĚNÍ

VEŘEJNĚ PROSPĚŠNÁ OPATŘENÍ

 biocentrum nadregionálního významu 9 Lodín
 biokoridor nadregionálního významu K 69 MH

projektant: Ing.arch. Karel Novotný	Ing.arch. Karel Novotný autORIZOVANÝ ARCHITEKT BROŽÍKOVÁ 1684 HRADEC KRÁLOVÉ 12
pořizovatel: Městský úřad Nový Bydžov	
objednatel: Obec Barchov	datum: březen 2017
	měřítko: 1: 5000
ÚZEMNÍ PLÁN BARCHOV	
Výkres veřejně prospěšných staveb, opatření a asanací	